



Séjour en Anjou
25 Mai au 1^{er} Juin 2018



Lundi 28 Mai 2018

« Une Autre Loire » entre Nantes et Angers :

Corniche Angevine, Loire, Aubance, Layon

Matin :

Accompagnateurs : Visites : « Corniche Angevine » à parcourir en voiture -

Marches : Denée : parcours de découverte du patrimoine - Saint-Saturnin-sur-Loire : Autour de Saint-Saturnin-sur-Loire - Saint Mélain : Balade dans la commune

Visites : « **Corniche Angevine** » : Voir descriptif en pages générales

Marches : **- 1 - Denée : parcours de découverte du patrimoine -**

Départ : point Info tourisme, Grand'rue.



L'originalité du vieux bourg est d'avoir conservé presque intacte l'organisation de ses vieilles rues qui participaient à son système de défense. Dirigeons-nous vers l'église, et remarquons à gauche la petite rue de l'Ânerie dont l'étroitesse démontre qu'elle faisait partie du système de protection comme, à votre droite l'autre petite rue orientée vers l'est qui rejoint la place Traversière. **L'église(1)**, dont l'origine remonte aux XIIe et XIIIe siècles, fut agrandie successivement jusqu'au XIXe siècle. Remarquez son clocher à lanternon. Une documentation disponible

près de l'entrée facilitera votre visite. En sortant de l'église, descendez à votre gauche la rue de la Cure. Côté église, le beau portail protégé par un auvent couvert d'ardoises donne accès au **presbytère(2)**. Le bâtiment actuel fut

construit en 1766 par l'abbé François Rousseau des Raux de Pantigny.

Face au presbytère, **la première mairie (3)** occupa cet emplacement sous la Révolution. En descendant la rue de la Cure, on découvre le **logis à porche (4)**, petit logis du XVIe siècle. Descendez la rue du Port Thinault et découvrez tout en bas à gauche le portail de la demeure du Portineau. Sur les deux piliers de tuffeau figurent des **échelles des crues (5)**. Notez la marque de 1711 !

Le **logis du Portineau (6)** fut construit par Monsieur Goumenault, maire de Denée, à partir de 1801. Il présente une belle architecture Directoire. Longez maintenant le chemin des Halliers jusqu'au chemin sous les murs. À partir de cet endroit, se dessinent les **fortifications (7)** nord de Denée. Remarquez **le bel ensemble constitué par l'église et le presbytère.**

Continuez votre promenade vers l'ouest jusqu'au **chemin de la Foirouse (8)**. Admirez à droite la belle réhabilitation des **remparts nord (8bis)**.



Séjour en Anjou
25 Mai au 1^{er} Juin 2018



Lundi 28 Mai 2018 (suite)

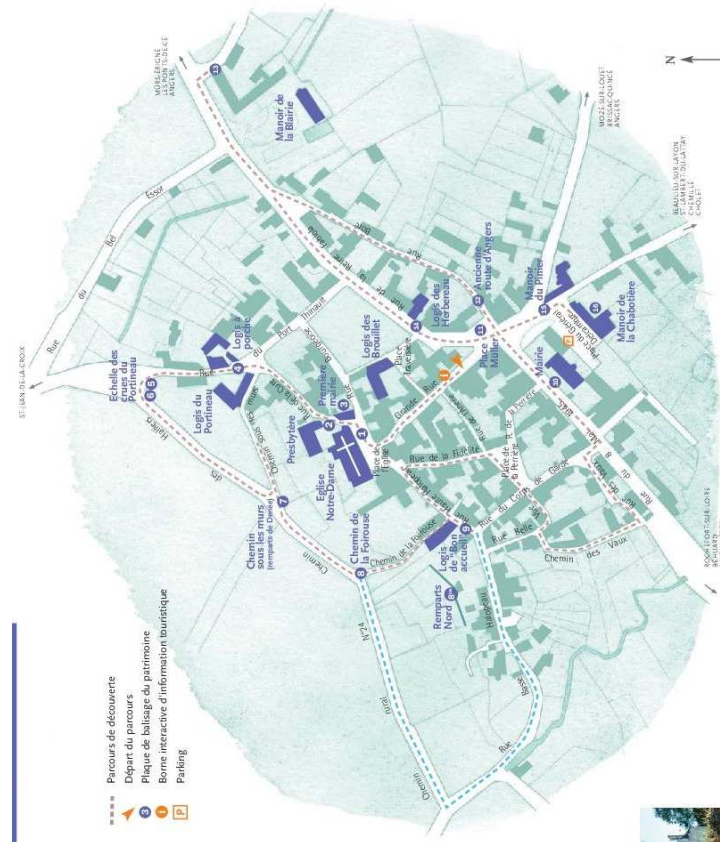
Pour rejoindre le logis de "Bon accueil", votre prochaine étape, vous pouvez choisir de monter le chemin de la Foirouse ou de faire le tour de l'éperon de schiste par le chemin rural (tracé bleu sur le plan). Le **logis de "Bon accueil" (9)** est une belle maison des



XVIe et XVIIIe siècles ayant appartenu à Jean-Baptiste Müller, officier de santé. Vous retrouverez son buste place Müller (repère).

Remontez maintenant la rue Haute Hallopeau et prenez successivement la rue de la Fidélité, la place de la Perrière, la rue de Bellevue et le chemin des Vaux pour rejoindre la rue du 8 mai 1945. Sous l'impulsion du maire, monsieur Guynoiseau, la **mairie (10)** est construite à son emplacement actuel en 1867, sur l'emprise de l'ancien cimetière.

Remontez maintenant jusqu'à la **place Müller (11)**, place centrale de Denée.





Séjour en Anjou
25 Mai au 1^{er} Juin 2018



Séjour en Anjou
25 Mai au 1^{er} Juin 2018

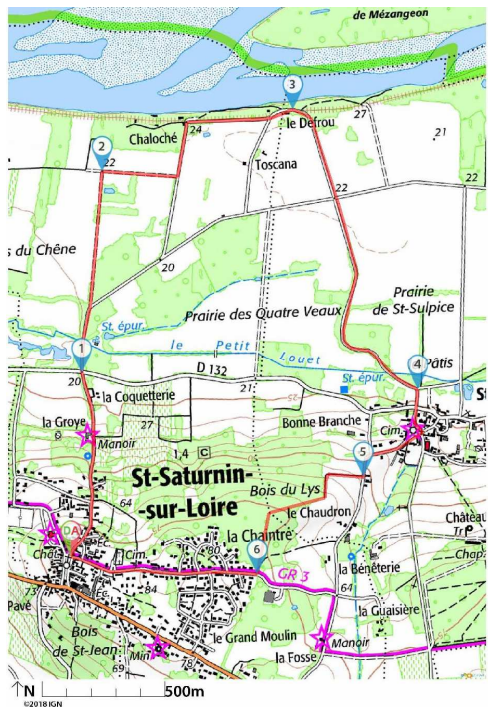


Lundi 28 Mai 2018 (suite)

- 2 - Saint-Saturnin-sur-Loire : Autour de Saint-Saturnin-sur-Loire

Durée : 1h50 - Difficulté : Facile - Distance : 6.01km - D/A Église du village, Place du Prieuré

Belle promenade autour du village de Saint-Saturnin-sur-Loire avec de belles perspectives sur le fleuve.



Garez-vous derrière l'église du village, Place du Prieuré. L'itinéraire est balisé en Rouge tout le long.

(D/A) Eglise - Descendez la Rue de la Loire. (1) Traversez la D132 et continuez sur environ 200m. (2) Bifurquez à droite sur un chemin de terre. Au croisement suivant, virez à gauche vers le lieu-dit Chaloché, puis à droite le long de la Loire. Arrêtez-vous quelques instants pour admirer le panorama sur le fleuve. Vous verrez probablement quelques hérons sur les îlots de sable. Rejoignez le lieu-dit Le Defrou. (3) Quittez le bord de Loire par le chemin qui fait une courbe à droite. Traversez la route goudronnée en direction de Saint-Saturnin et continuez jusqu'au prochain carrefour. (4) Tournez à droite pour traverser la D132 et remonter vers l'église que vous aurez à votre droite. Remontez la Rue du Chaudron qui fait un coude à gauche et rejoindre un chemin de terre sur la droite. (5) Prenez celui-ci qui monte vers le Bois du Lys. Ensuite le chemin fait un coude à gauche et un peu plus loin à droite. À partir de ce moment, il ne figure plus sur la carte mais est très bien balisé, toujours en Rouge. Il aboutit à Saint-Saturnin, Rue de l'Évière. (6) Tournez à droite, puis traversez le lotissement et rejoignez la Place du Prieuré, près de l'église (D/A)

- 3 - Saint Mélaire : Balade dans la commune

Visite de la commune. Notre commune offre de nombreux attraits touristiques. Les ruelles du bourg et les différents hameaux qui composent le village témoignent de son histoire.

Buste d'Armand Brousse

- 1) Partons du Square Armand Brousse. Cet homme né en 1816 et mort en 1883 est le bienfaiteur de notre commune. Il a légué toutes ses richesses pour créer les écoles communales qui ont été inaugurées en 1889.
- 2) Jusqu'en 1959, un moulin se trouvait près du Pont aux Moines.
- 3) Ce chemin champêtre longe à sa droite l'Aubance.
- 4) Après avoir longé un muret de schiste, vous pourrez apercevoir la belle demeure bourgeoise du Bas Versillé qui se trouve sur la Commune de Saint Jean des Mauvrets



Lundi 28 Mai 2018 (suite)



5) **L'Appartenance**, logis du 15^{ème} siècle qui fut ecclésiastique jusqu'à sa vente en 1791 comme bien national. 6) La rue St Pierre avec ses maisons typiques en schiste et son calvaire qui amènera à **l'église**. La partie de la plus ancienne de l'église date du 11^{ème} siècle. La façade du 12^{ème} siècle comporte une arcade romane et est coiffée d'un petit clocher d'ardoises. 7) Après une promenade parmi les champs de vignes, vous pourrez apprécier le panorama sur le bourg et la campagne environnante.



Après midi :

Accompagnateurs : Visites/Balades : Brissac-Quincé : Possibilité visite Château de Brissac

Marches : **Brissac Quincé** : Circuit de Brissac (7 km, 2h10, facile) - **Beaulieu sur Layon** : Layon et réserve naturelle des Côteaux du Pont Barré (5,75 km, 1h50)

Visite : - 1 - Château de Brissac Quincé [non compris dans le prix de la semaine]

Demeure des ducs de Brissac, le plus haut château de France élève ses façades monumentales depuis son grand parc paysager. Brissac est un château de famille qui appartient à la même famille depuis le 26 mai 1502, date d'achat de la seigneurie de Brissac par un gentilhomme angevin, René de Cossé. 514 ans plus tard, en 2016, ses descendants, le marquis et la marquise habitent toujours cette demeure avec leurs quatre enfants.



Château : La visite révèle un éblouissant décor. Ici rivalisent de beauté, plafonds dorés à

la feuille, mobilier précieux et surtout un ravissant théâtre Belle Epoque, dédié à l'opéra.

Dans le grand salon sont rassemblés des souvenirs de famille et s'y côtoient portraits et photos, fleurs et bougies... Dans la salle à manger vous verrez le couvert dressé comme si, le soir venu, de nombreux invités étaient conviés à la table du duc !






Séjour en Anjou
25 Mai au 1^{er} Juin 2018



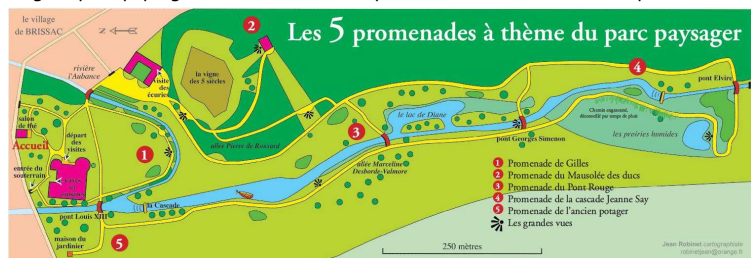
Lundi 28 Mai 2018 (suite)
La visite se poursuit sur les pas du Roi Louis XIII venu à Brissac en août 1620, de chambres historiques en galeries de peintures jusqu'au théâtre Belle époque. Cette salle d'opéra étonnante de 200 places est née du rêve ambitieux de Jeanne Say, marquise de Brissac, mélomane reconnue à la fin du XIX^e siècle.



La visite s'achève dans le cellier du château par une dégustation vente des vins de la propriété. Anjou Villages Brissac et Rosé d'Anjou vieillissent dans le recueillement et le silence des voûtes de pierre. Dans notre boutique vous trouverez également de nombreux souvenirs (livres, tabliers de sommeliers, confiseries locales)

Parc Paysager : Traversé par une rivière, le superbe parc de 70 hectares aux arbres centenaires incite à la flânerie. Nous vous invitons à mettre vos

pas dans les allées que dessinèrent au cours des siècles celles et ceux qui ont habité et aimé ces lieux. Par touches successives, ils façonnèrent la nature, transformant un marais au pied de la forteresse d'origine en un élégant parc paysager. Ainsi dévoilées, depuis la colline du Mausolée ou posées en reflet sur la pièce d'eau, les



façades du château élèvent leur monumentalité dans un site aux perspectives majestueuses et aux tonalités bucoliques.

Le château est ouvert à la visite tous les jours sauf les mardis de 10h à 12h et de 14h à 17h

Les visites de Brissac

sont guidées. Durée de visite 1h15 environ. Occasionnellement, les visites peuvent être non guidées et documentées. Les animaux ne sont pas admis dans le château et le parc. Les photos sont autorisées dans le château mais sans flash.

Tarifs 2018 : Plein tarif : 10 € - Tarif groupe (à partir de 20 personnes) : 8,50 €

Visite du parc, des souterrains et des cuisines (hors château) : 5 €

Tél : 02 41 91 22 21 - e-mail : chateau-brissac@orange.fr - Guide Vert Michelin : *** Vaut le voyage

Marches : - 1- Brissac Quincé : Circuit de Brissac

Durée : 2h10 Difficulté : Facile Distance : 6.99km

Belle promenade dans les vignes autour du Château de Brissac qui apparaît dans de nombreux détours de l'itinéraire. **Stationnez sur le parking au-dessus du château.**

(D/A) Prenez la première route à votre droite. Vous aurez le Château sur votre gauche. Passez sur l'Aubance puis arrivez à un rond-point. (1) Obliquez à droite (direction Saint-Melaine-sur-Aubance) et longez cette route. Vous aurez sur votre gauche le domaine viticole de la Verrière. (2) Prenez le premier chemin empierré sur votre gauche. Il fait un coude à droite puis traverse des vignes et vergers. Laissez à droite la voie d'accès au Petit Maunit et arrivez sur une route goudronnée. (3) Traversez-la et allez en face.

Longez des vignes sur la gauche et arrivez à la Châterie. Contournez le bâtiment par la gauche et continuez toujours tout droit. (4) Tournez à droite au Bois Blin pour traverser les Prés du Vau. Rejoignez la route goudronnée traversée tout à l'heure. Tournez à gauche, suivez-la sur 500m. (5) Virez à droite en longeant des vignes sur votre gauche. (6)



Séjour en Anjou
25 Mai au 1^{er} Juin 2018



Lundi 28 Mai 2018 (suite)



À la route goudronnée, tournez à gauche. 300m plus loin, traversez la route départementale pour vous diriger vers le Ras. (7) À la patte d'oie dirigez-vous à droite, quelques mètres plus loin encore à droite puis, 100m plus loin, bifurquez vers la droite pour prendre un chemin empierré au lieu-dit la Guingarne. Restez à gauche et dirigez-vous vers le Moulin Roux puis Brissac. Dans Brissac, tournez à droite dans la Rue de Verdun et rejoignez le château quelques 500m plus loin (D/A).

- 2 - Beaulieu sur Layon : Le Layon, ses vignes et la Réserve des Coteaux du

Pont Barré Durée : 1h50 - Difficulté : Facile - Distance : 5.75km

Découvrez un paysage magnifique, escarpé avec des vues panoramiques exceptionnelles, une faune et une flore très riche tout le long du Layon. Vous êtes au sein de la Réserve Naturelle des Coteaux du Pont-Barré et à travers les vignes des coteaux du layon de Saint-Lambert du Lattay. Découvrez le Pont-Barré, célèbre pour la victoire des Vendéens contre les Républicains, les 18 et 19 septembre 1793.

Se garer sur le parking du Pont-Barré situé sur le côté intérieur du virage de la D160.

(D/A) Prendre le chemin du Pont-Barré et descendre vers le Layon.

(1) Arriver au cours d'eau, tourner à droite, avant le Pont-Barré, en suivant le sentier Jaune "Circuit des Coteaux". Passer sous le pont de la D160 et suivre ce circuit qui borde le Layon.

(2) Arriver au banc situé à droite, traverser la route pour emprunter le sentier de la Réserve Naturelle des Coteaux du Pont-Barré qui longe les vignes et commencer l'ascension à travers celles-ci. (3) Tourner à gauche (en prenant sur la droite, marcher 50m pour voir l'ancienne carrière de roche calcaire, puis revenir sur vos pas). Suivre ensuite le sentier Bleu qui longe les vignes. Vous pouvez y contempler les falaises d'orientation et différentes vues panoramiques.

(4) Tourner à gauche et descendre en suivant le sentier Bleu. Tourner à nouveau gauche quelques dizaines de mètres plus loin en suivant le ruisseau et revenir en (2) à l'entrée de la réserve naturelle. (2) Au panneau "Coteaux Du Pont-Barré", traverser la route et reprendre le sentier Jaune en tournant à droite, puis suivre ce dernier jusqu'à la D209. Arrivé sur cette route, la suivre à gauche et passer le pont. (5) Virez à gauche, passer le lieu-dit Bézignon et continuer entre le Layon qui sera à gauche et les vignes à droite. Poursuivre sur le sentier Jaune à droite dans les vignes jusqu'à une petite route. La suivre sur la gauche jusqu'à la jonction avec la D160.

(6) Traverser cette route et tourner à gauche sur la petite route qui lui est parallèle au départ. Dans le tournant, poursuivre tout droit en direction du Pont-Barré, le traverser et filer tout droit jusqu'au parking (D/A).

